

EDIÇÃO V - ANO 2023

JAGUARIAÍVA

CAMPOS GERAIS
PARANAENSE



ADVENTUROUS FRIENDS
TURISMO & AVENTURA
DESDE 2014

AVENTURAS

UMA SUPER AVENTURA COMEÇA QUANDO
VOCÊ BUSCA CHEGAR AO DESCONHECIDO

 Cadastur



19.732.115/0001-07



ADVENTUROUS FRIENDS

AGÊNCIA DE TURISMO

RECEPTIVO COM

ATUAÇÃO

EM JAGUARIAÍVA

NOS CAMPOS GERAIS

PARANAENSE

➤ desde 2014
Échelles.

Lieues de 25 au degré.
25 50 75 100 125 150 175 200 225 250 275 300

Lieues Marines.
20 40 60 80 100 120 140 160 180 200 220 240

Milles Géographiques.
60 120 180 240 300 360 420 480 540 600 660 720





SUMÁRIO

REGIÃO DOS CAMPOS GERAIS

A região dos Campos Gerais é composta por 19 municípios, e é facilmente acessada pelo **Aeroporto Internacional Alfonso Pena** (CWB) no município de Curitiba e pelo **Aeroporto Sant'Ana** (PGZ) no município de Ponta Grossa.

Temos pacotes turísticos terrestres locais ou com transfer a partir dos aeroportos supracitados, que serão apresentados nas últimas páginas deste informativo.

A região também possui uma ótima malha

Mapa sem escala, com imagem meramente ilustrativa.

rodoviária, com as seguintes distâncias até a cidade base de Jaguariaíva:

Ponta Grossa _____	115km
Curitiba _____	220km
Londrina _____	260km
Joinville _____	355km
São Paulo _____	390km
Ribeirão Preto _____	465km
Florianópolis _____	530km
Foz do Iguaçu _____	660km
Rio de Janeiro _____	820km
Porto Alegre _____	880km

2017
2018
2019
2020
2021

Travelers' Choice™



Tripadvisor

**Muito obrigado
amigas e amigos
aventureiros!**

Adventurous Friends
Turismo & Aventura



Rio Sabiá e Cânion Malvinas



AQUATREKKING MALVINAS



O percurso é feito em chão de floresta, trechos de rocha arenítica e no leito do rio Sabiá, com banho em duas cachoeiras que proporcionam ótima pressão da água*. O trajeto principal da atividade é feito em meio aos paredões de até 50m de altura do cânion e cachoeira Malvinas, além da cachoeira Secreta.

A atividade pode ser feita por participantes iniciantes ou experientes em trilha. Nossa equipe faz todo o treinamento fora e dentro da água, além dos ajustes necessários nos equipamentos de segurança.

Não é necessário já saber nadar (não deve ter fobia a água). Deve-se estar em ótimas condições físicas.

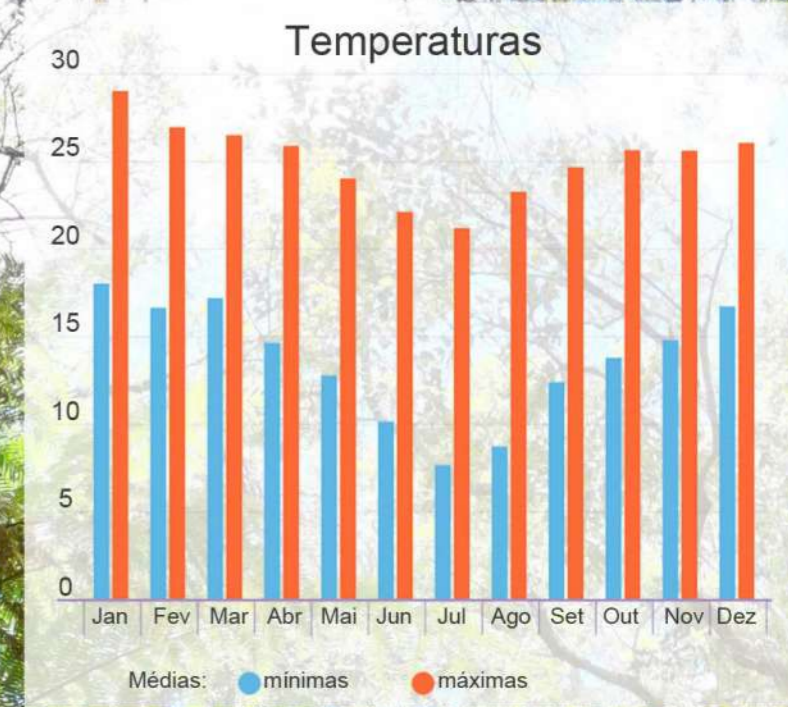
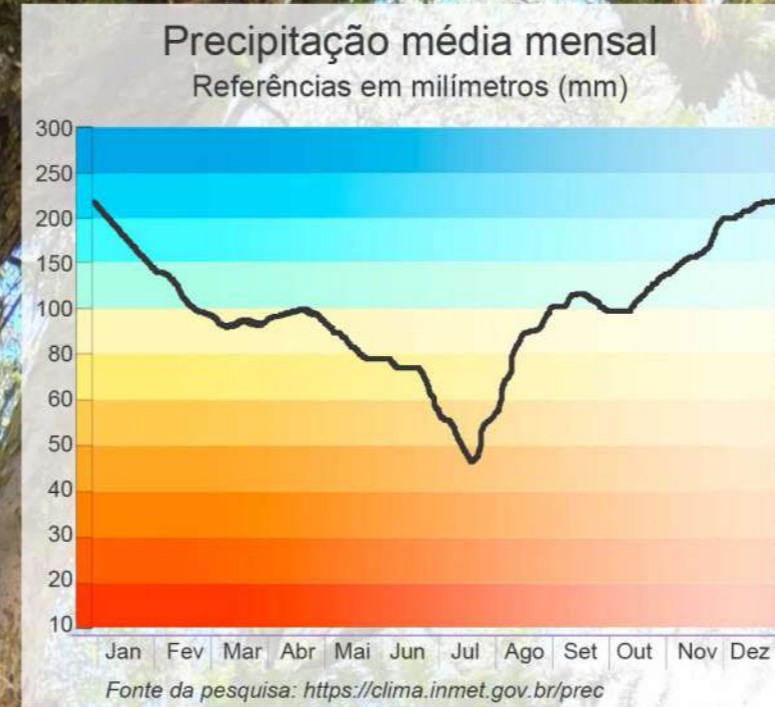
*Imagens ilustrativas. *A água pode ficar turva em períodos chuvosos, sem que comprometa a atividade. Fazemos a atividade somente dentro dos limites de segurança e de volume de chuvas aceitáveis, podendo ser adiada e/ou cancelada por avaliação de nossa equipe de líderes.*

Melhor época: de Setembro à Maio
Idade mínima: 12 anos
Limite de idade: sem limite
Condições físicas: não sedentário**

Incluso: transporte local, água mineral, kit lanche super leve, uso dos equipamentos de segurança, fotos para download, seguro aventura, guia de turismo / condutor de Turismo de Aventura e certificado de participação



**É necessário estar em condições físicas para atividade de caminhada e treinamento de nado com uso de colete flutuador. Equipamentos para participantes com peso corporal entre 45 e 110kg. Informativo elaborado conforme a ABNT NBR ISO 21103. Já atendemos participantes das seguintes nacionalidades:



Classificação de percurso - caminhada

Percurso: Aquatrekking Malvinas
Atividade: Caminhada - Canionismo de nível 1
Trecho: Samambaias gigantes ao Rio Sabiá (1000m), Cânion e Cachoeira Malvinas (700m) Caminho do "Óro" (600m)
Desníveis: Subidas (65m) ↗ Descidas (68m) ↘
Distância: 2,3km
Tempo médio total do percurso: 3 horas e 30 minutos
Condições específicas: Modificação ou subtração de parte do percurso sob períodos chuvosos

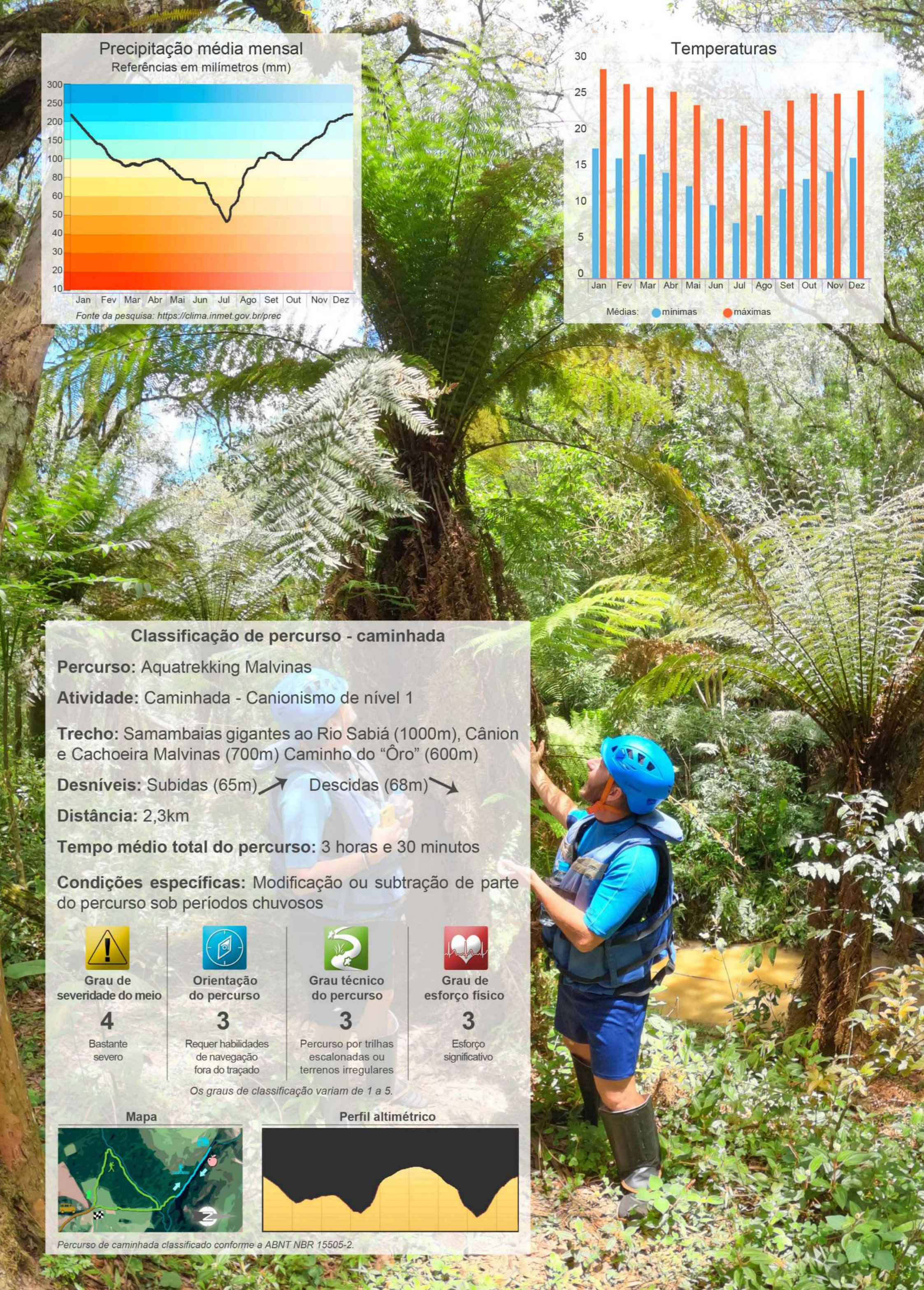
Grau de severidade do meio	Orientação do percurso	Grau técnico do percurso	Grau de esforço físico
4	3	3	3
Bastante severo	Requer habilidades de navegação fora do traçado	Percurso por trilhas escalonadas ou terrenos irregulares	Esforço significativo

Os graus de classificação variam de 1 a 5.

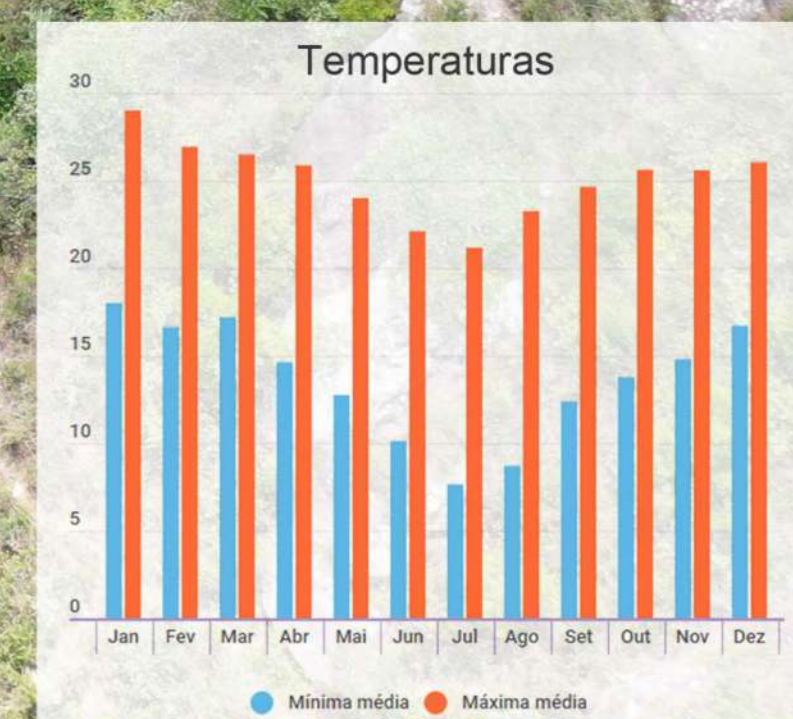
Mapa

Perfil altimétrico

Percurso de caminhada classificado conforme a ABNT NBR 15505-2.



DICA:
AS ATIVIDADES
AQUÁTICAS DE
JAGUARIAÍVA
SÃO MELHOR
APROVEITADAS
EM PERÍODOS
CHUVOSOS





Cachoeira Malvinas

AQUATREKKING MALVINAS

CONSULTE-NOS A DISPONIBILIDADE DE PROGRAMAÇÃO E VAGAS
RESERVAS COM PAGAMENTO ANTECIPADO: DEPOSITO, PIX OU CARTÃO ONLINE

AGENTE DE VIAGENS EM CONTATO PARA RECEBER TARIFÁRIOS, CONHECER NOVIDADES, CONDIÇÕES, FORMAR PARCERIA, RECEBER LÂMINAS PERSONALIZADAS E OBTER ACESSO AO CANAL DE RESERVAS

O roteiro da atividade é o seguinte:
Consulte-nos para mais informações.

8:30 Apresentação e briefing.
Seguimos no trajeto para o local da atividade.

9:00 Atividade de caminhada.
São João do Rio Preto.

11:00 Chegada nas cachoeiras Malvinas e Sparmas.

11:30 Parada para o almoço.
São João do Rio Preto.

12:45 Previsão do término da atividade.

13:30 Previsão de retorno ao hotel.
Término do programa.

Observação:
Transporte da cidade de origem até o ponto de partida em Jaguariávia. Não é necessário levar o transporte pessoal ou não utilizado para a atividade.

Reserve: as vagas são limitadas. Para garantir sua vaga, proceda com a reserva com boa antecedência.

No dia da atividade: leve um kit de lanche (não incluso) e um kit de primeiros socorros (não incluso). Também leve um kit lanche super leve e água mineral durante a atividade, não é necessário levar a mais.

Check list: Utilize roupas leves que permitam movimentos confortáveis e calçados adequados (não escorregadios). Uso de tênis é obrigatório. Use protetor solar, repelente, coloque cordinha nos óculos caso use um. Se usa lentes de contato, traga óculos de natação.

Caso possua ou adquira, use sapatilha para atividades aquáticas e/ou roupa de neoprene, pois as cachoeiras tem águas frias.

Conduta: há instrução e orientação de segurança antes e durante a atividade, feitos por nossa equipe líder e de auxiliar, além do uso de equipamentos de segurança. Siga-as sempre.

Saúde: caso use medicação de modo contínuo ou esporádico (ex. pressão, diabetes, anti-alérgico, cardíaco, dores, etc) os traga embalados para levar na atividade. Portamos kit de primeiros socorros, mas o mesmo não possui nenhum medicamento.

Atividade com saída confirmada com no mínimo 3 participantes, verifique disponibilidade de programação e condições do pacote turístico acima, inclusive ordem da programação, por questões de logística ou ainda reajustes de preços. A compra está condicionada ao aceite da agência parceira e/ou turista participante. Por avaliação da equipe de líderes por questões de segurança a atividade pode ser adiada, sugerida troca por outra atividade ou cancelamento. Pedidos de cancelamento ou qualquer alteração de serviços implicarão na aplicação de multas firmados pela operadora de turismo junto aos fornecedores, prestadores de serviços e por regras de reserva do serviço contratado, a não apresentação (no show) para embarque ou realização do serviço, qualquer alteração de programação da viagem. Taxas: até 31 dias antes do início dos serviços será cobrada multa de 15% do valor total; de 15 a 30 dias antes do início dos serviços será cobrada multa de 30% do valor total; de 14 a 2 dias antes do início dos serviços será cobrada multa de 40% do valor total; a 1 dia ou menos da data de início dos serviços será cobrada multa de 100% do valor total. Acesso em propriedade particular. Reservar com antecedência. Adventurous Friends Turismo & Aventura - CNPJ 19.732.115/0001-07

Adventurous Friends
Turismo & Aventura
043 99842-6271

