

EDIÇÃO V - ANO 2023

# JAGUARIAÍVA

CAMPOS GERAIS  
PARANAENSE



ADVENTUROUS FRIENDS  
TURISMO & AVENTURA  
DESDE 2014

# AVENTURAS

UMA SUPER AVENTURA COMEÇA QUANDO  
VOCÊ BUSCA CHEGAR AO DESCONHECIDO

 **Cadastur**



19.732.115/0001-07



**ADVENTUROUS FRIENDS**

**AGÊNCIA DE TURISMO**

**RECEPTIVO COM**

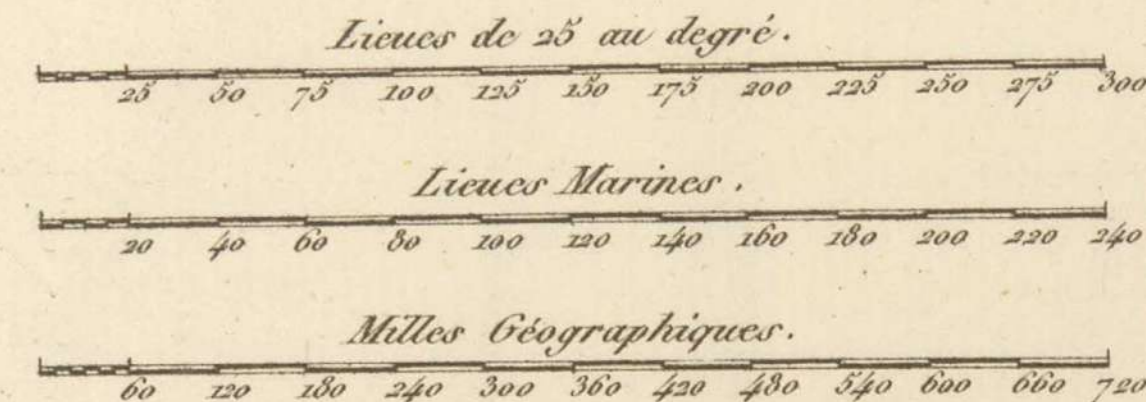
**ATUAÇÃO**

**EM JAGUARIAÍVA**

**NOS CAMPOS GERAIS**

**PARANAENSE**

➤ desde 2014  
Échelles.





**SUMÁRIO**

**REGIÃO DOS CAMPOS GERAIS**

A região dos Campos Gerais é composta por 19 municípios, e é facilmente acessada pelo **Aeroporto Internacional Alfonso Pena** (CWB) no município de Curitiba e pelo **Aeroporto Sant'Ana** (PGZ) no município de Ponta Grossa.

Temos pacotes turísticos terrestres locais ou com transfer a partir dos aeroportos supracitados, que serão apresentados nas últimas páginas deste informativo.

A região também possui uma ótima malha

rodoviária, com as seguintes distâncias até a cidade base de Jaguariaíva:

Ponta Grossa _____	115km
Curitiba _____	220km
Londrina _____	260km
Joinville _____	355km
São Paulo _____	390km
Ribeirão Preto _____	465km
Florianópolis _____	530km
Foz do Iguaçu _____	660km
Rio de Janeiro _____	820km
Porto Alegre _____	880km

Mapa sem escala, com imagem meramente ilustrativa.

2017  
2018  
2019  
2020  
**2021**

**Travelers' Choice™**

**Tripadvisor**

**Muito obrigado  
amigas e amigos  
aventureiros!**

**Adventurous Friends**  
Turismo & Aventura

### Cachoeira Véu da Noiva e Cãnion do Ribeirão Lajeado Grande



# AQUATREKKING DO LAGO AZUL



O percurso é feito em piso seco de rocha arenítica e em leito de rio, no complexo do Lago Azul, com três cachoeiras de águas cristalinas\*. O trecho principal da atividade é feito em meio aos imensos paredões de até 70m de altura do cãnion da cachoeira do Véu da Noiva, em uma experiência inesquecível.

A atividade pode ser feita por participantes iniciantes ou experientes em trilha. Não é necessário já saber nadar (o participante não deve ter fobia à água).

A equipe faz todo o treinamento fora e dentro da água, além dos ajustes necessários nos equipamentos de segurança. Deve-se estar em ótimas condições físicas.

**Imagens ilustrativas.** \*A água pode ficar turva em períodos chuvosos, sem que comprometa a atividade. Fazemos a atividade dentro dos limites de segurança e de volume de chuvas aceitáveis pela avaliação de nossa equipe de líderes.

**Melhor época:** de Setembro à Maio  
**Idade mínima:** 12 anos  
**Limite de idade:** sem limite  
**Condições físicas:** não sedentário\*\*

**Incluso:** transporte local, água mineral, kit lanche super leve, uso dos equipamentos de segurança, fotos para download, seguro aventura, guia de turismo / condutor de Turismo de Aventura e certificado de participação



\*\*É necessário estar em condições físicas para atividade de caminhada e treinamento de nado com uso de colete flutuador. Equipamentos para participantes com peso corporal entre 45 e 110kg. Informativo elaborado conforme a ABNT NBR ISO 21103. Já atendemos participantes das seguintes nacionalidades:



### Classificação de percurso - caminhada

**Percurso:** Aquatrekking do Lago Azul

**Atividade:** Caminhada - Canionismo de nível 1

**Trecho:** Guarita ao Lago Azul (900m), Andorinhas (900m), Cãnion do Véu da Noiva (700m) e Guarita (1000m)

**Desníveis:** Subidas (67m) ↗ Descidas (67m) ↘

**Distância:** 3,5km

**Tempo médio total do percurso:** 5 horas e 30 minutos

**Condições específicas:** Modificação ou subtração de parte do percurso sob chuvas intensas



**Grau de severidade do meio**

**4**

Bastante severo



**Orientação do percurso**

**3**

Requer habilidades de navegação fora do traçado



**Grau técnico do percurso**

**3**

Percurso por trilhas escalonadas ou terrenos irregulares



**Grau de esforço físico**

**3**

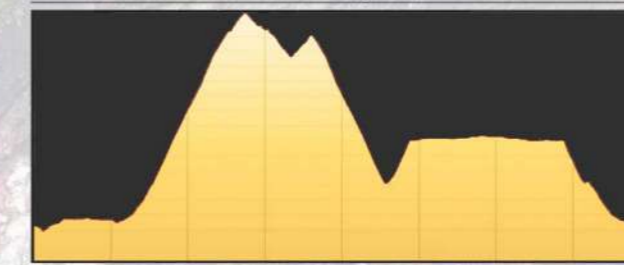
Esforço significativo

Os graus de classificação variam de 1 a 5.

Mapa (+600m em estrada)

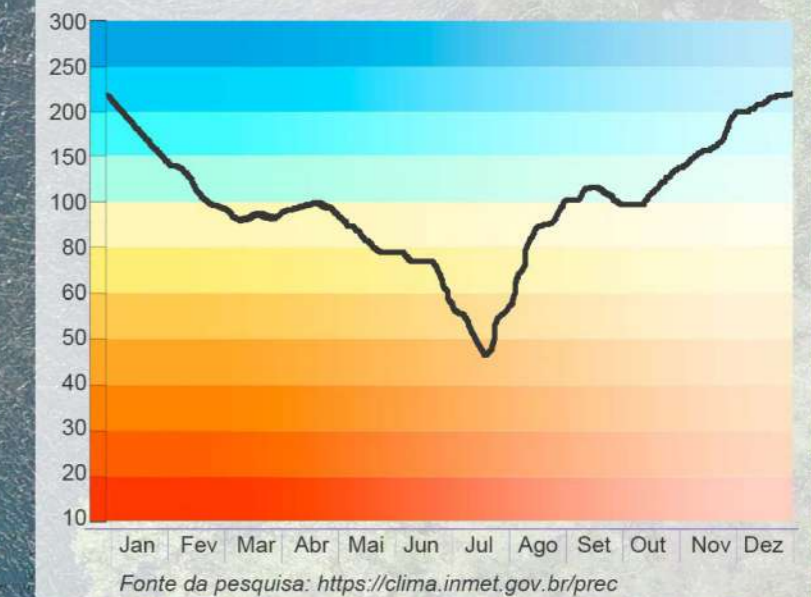


Perfil altimétrico da parte de aventura



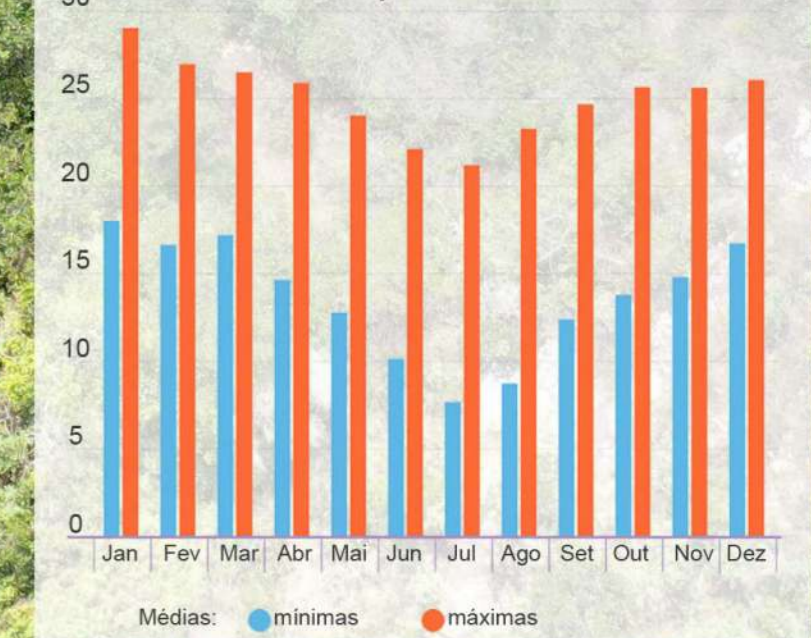
Percurso de caminhada classificado conforme a ABNT NBR 15505-2.

Precipitação média mensal Referências em milímetros (mm)

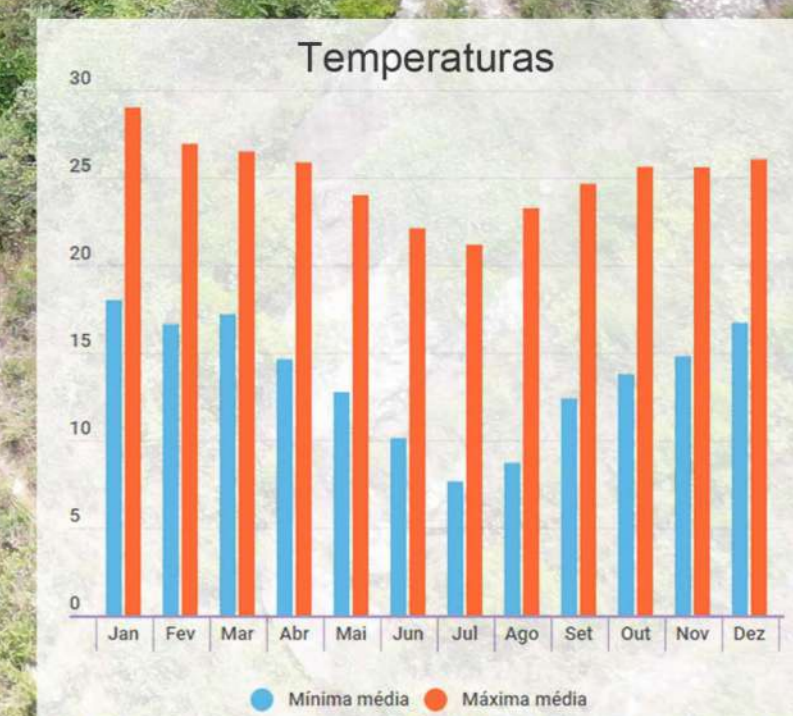


Fonte da pesquisa: <https://clima.inmet.gov.br/prec>

Temperaturas



**DICA:**  
**AS ATIVIDADES**  
**AQUÁTICAS DE**  
**JAGUARIAÍVA**  
**SÃO MELHOR**  
**APROVEITADAS**  
**EM PERÍODOS**  
**CHUVOSOS**





Cachoeira Vêu da Noiva e  
Cânion do Rio Lajeado Grande

# AGENTE DE VIAGENS ENTRE EM CONTATO PARA RECEBER TARIFÁRIOS, CONHECER NOVIDADES, CONDIÇÕES, FORMAR PARCERIA, RECEBER LÂMINAS PERSONALIZADAS E OBTER ACESSO AO CANAL DE RESERVAS

O roteiro da atividade é o seguinte:  
Consulte-nos para mais informações.  
8:30 Apresentação e briefing.  
Seguimos no trajeto até o ponto de partida.  
9:00 Início da atividade.  
11:00 Chegada nas cachoeiras.  
12:45 Previsão do término da atividade.  
13:30 Previsão de retorno ao ponto de partida.  
Término do programa.  
Observação:  
Transporte da cidade de origem até o ponto de partida em Jaguariá. Não é necessário trazer equipamento pessoal ou não utilizado durante a atividade.

**Reserve:** Reserve as vagas com o pagamento em ordem de pagamento. Tire todas as suas dúvidas e proceda com a reserva com boa antecedência.  
**No dia da atividade:** Não é necessário levar a mais. (não incluso o almoço e o jantar). Incluído um kit lanche super leve e água mineral durante a atividade.  
**Check list:** Utilize roupas leves e que permitam movimentos confortáveis. Não use óculos (não use lentes). Uso de tênis é obrigatório. Use protetor solar, repelente, coloque cordinha nos óculos caso use um. Se usa lentes de contato, traga óculos de natação.  
Caso possua ou adquira, use sapatilha para atividades aquáticas e/ou roupa de neoprene, pois as cachoeiras tem águas frias.  
**Conduta:** há instrução e orientação de segurança antes e durante a atividade, feitos por nossa equipe líder e de auxiliar, além do uso de equipamentos de segurança. Siga-as sempre.  
**Saúde:** caso use medicação de modo contínuo ou esporádico (ex. pressão, diabetes, anti-alérgico, cardíaco, dores, etc) os traga embalados para levar na atividade. Portamos kit de primeiros socorros, mas o mesmo não possui nenhum medicamento.

Atividade com saída confirmada com no mínimo 3 participantes, verifique disponibilidade de programação e condições do pacote turístico acima, inclusive ordem da programação, por questões de logística ou ainda reajustes de preços. A compra está condicionada ao aceite da agência parceira e/ou turista participante. Por avaliação da equipe de líderes por questões de segurança a atividade pode ser adiada, sugerida troca por outra atividade ou cancelamento. Pedidos de cancelamento ou qualquer alteração de serviços implicarão na aplicação de multas, conforme regras firmadas pela operadora de turismo junto aos fornecedores, prestadores de serviços e por regras de reserva do serviço contratado, a não apresentação (no show) para embarque ou realização do serviço, qualquer alteração de programação ou cancelamento da viagem. Taxas: até 31 dias antes do início dos serviços será cobrada multa de 15% do valor total; de 15 a 30 dias antes do início dos serviços será cobrada multa de 30% do valor total; de 14 a 2 dias antes do início dos serviços será cobrada multa de 40% do valor total; a 1 dia ou menos da data de início dos serviços será cobrada multa de 100% do valor total. Acesso em propriedade particular. Adventurous Friends Turismo & Aventura - CNPJ 19.732.115/0001-07

Adventurous Friends  
Turismo & Aventura  
043 99842-6271

