

EDIÇÃO V - ANO 2023

# JAGUARIAÍVA

CAMPOS GERAIS  
PARANAENSE



ADVENTUROUS FRIENDS  
TURISMO & AVENTURA  
DESDE 2014

# AVENTURAS

UMA SUPER AVENTURA COMEÇA QUANDO  
VOCÊ BUSCA CHEGAR AO DESCONHECIDO

 **Cadastur**



19.732.115/0001-07



**ADVENTUROUS FRIENDS**

**AGÊNCIA DE TURISMO**

**RECEPTIVO COM**

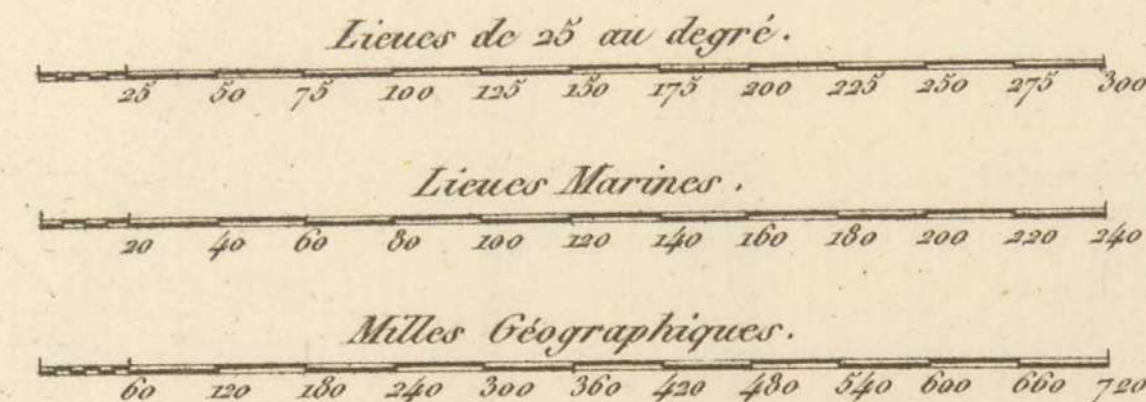
**ATUAÇÃO**

**EM JAGUARIAÍVA**

**NOS CAMPOS GERAIS**

**PARANAENSE**

➤ desde 2014  
Échelles.





SUMÁRIO

## REGIÃO DOS CAMPOS GERAIS

A região dos Campos Gerais é composta por 19 municípios, e é facilmente acessada pelo **Aeroporto Internacional Alfonso Pena** (CWB) no município de Curitiba e pelo **Aeroporto Sant'Ana** (PGZ) no município de Ponta Grossa.

Temos pacotes turísticos terrestres locais ou com transfer a partir dos aeroportos supracitados, que serão apresentados nas últimas páginas deste informativo.

A região também possui uma ótima malha

Mapa sem escala, com imagem meramente ilustrativa.

rodoviária, com as seguintes distâncias até a cidade base de Jaguariaíva:

Ponta Grossa _____	115km
Curitiba _____	220km
Londrina _____	260km
Joinville _____	355km
São Paulo _____	390km
Ribeirão Preto _____	465km
Florianópolis _____	530km
Foz do Iguaçu _____	660km
Rio de Janeiro _____	820km
Porto Alegre _____	880km

2017  
2018  
2019  
2020  
2021

# Travelers' Choice™



# Tripadvisor

**Muito obrigado  
amigas e amigos  
aventureiros!**

**Adventurous Friends**  
Turismo & Aventura

## Abrigo Cercado Grande V



# CIRCUITO ARQUEOLÓGICO CÂNION DO CADEADO



O percurso é feito em atividade de trilha e atividades culturais, em um super mix de conhecimento, aventura, belezas da natureza e paisagens grandiosas.

O percurso de trilha passa em paisagens de cânions como o do Cadeado e o do Rio das Cinzas, corredeiras e possibilidade de banho\* na cachoeira do Grotão, vistas de florestas de Mata Atlântica, Cerrado e Campos Gerais, e intrigantes pinturas rupestres que nos remetem aos nossos antepassados primitivos.

A atividade é indicada para participantes de nível intermediário ou experientes em trilha. Nossa equipe faz a interpretação da natureza e cultura, além dos ajustes necessários nos equipamentos de segurança.

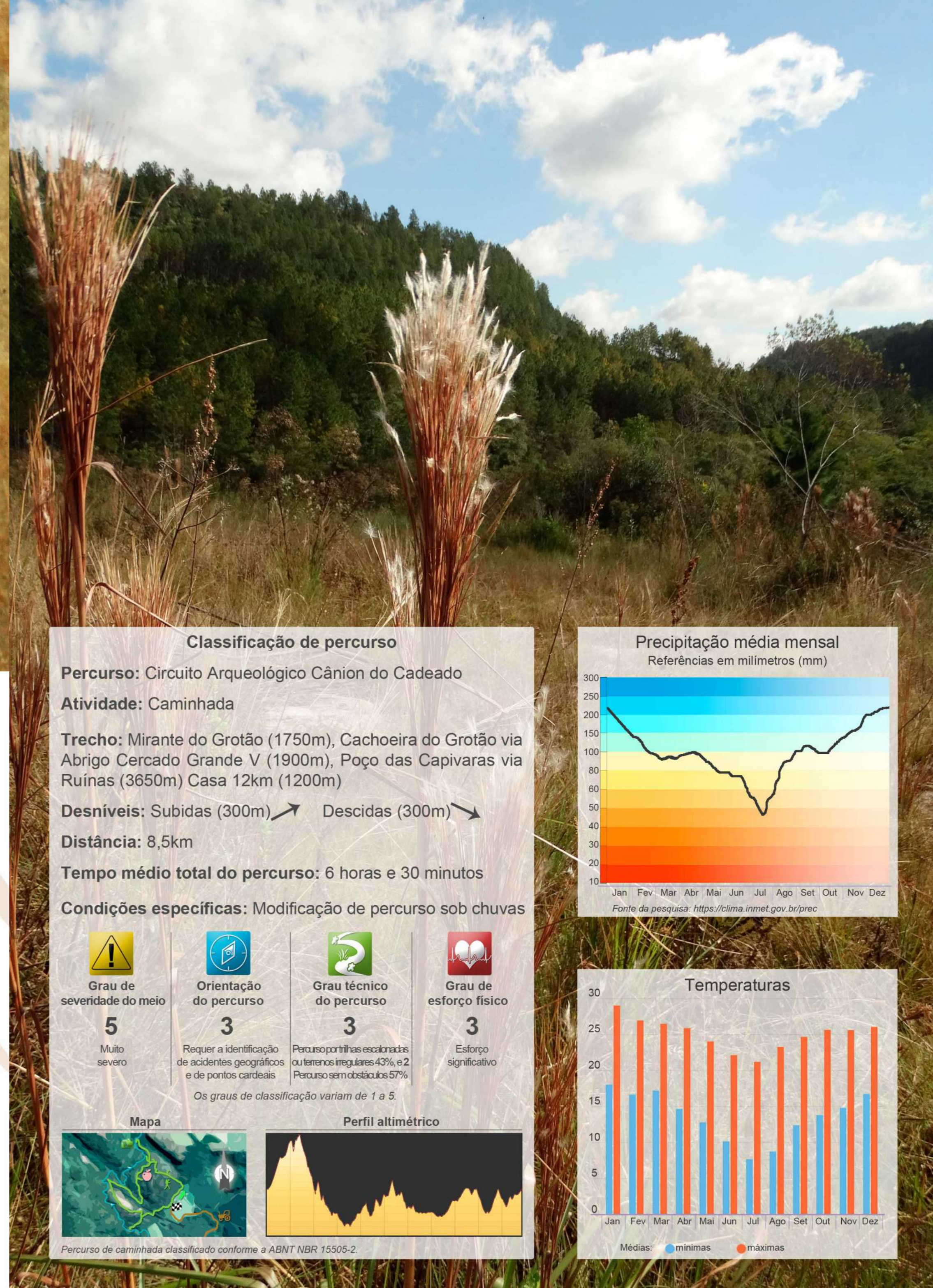
**Imagens ilustrativas.** \*Não é possível fazer banho de rio e em cachoeira quando o rio está acima do nível seguro, por avaliação de nossa equipe. As águas podem ficar turvas em períodos chuvosos.

**Melhor época:** o ano todo  
**Idade mínima:** 12 anos  
**Limite de idade:** sem limite  
**Condições físicas:** praticante de aventuras\*\*

**Incluso:** transporte local, água mineral, kit lanche de trilha, uso dos equipamentos de segurança, fotos para download, seguro aventura, guia de turismo / condutor de Turismo de Aventura e certificado de participação



\*\*É necessário estar em condições físicas para a atividade de caminhada e trilha em terreno irregular, com obstáculos e variação da altimetria ao longo do percurso.  
 Informativo elaborado conforme a ABNT NBR ISO 21103.  
 Já atendemos participantes das seguintes nacionalidades:



### Classificação de percurso

**Percurso:** Circuito Arqueológico Cânion do Cadeado  
**Atividade:** Caminhada

**Trecho:** Mirante do Grotão (1750m), Cachoeira do Grotão via Abrigo Cercado Grande V (1900m), Poço das Capivaras via Ruínas (3650m) Casa 12km (1200m)

**Desníveis:** Subidas (300m) ↗ Descidas (300m) ↘

**Distância:** 8,5km

**Tempo médio total do percurso:** 6 horas e 30 minutos

**Condições específicas:** Modificação de percurso sob chuvas

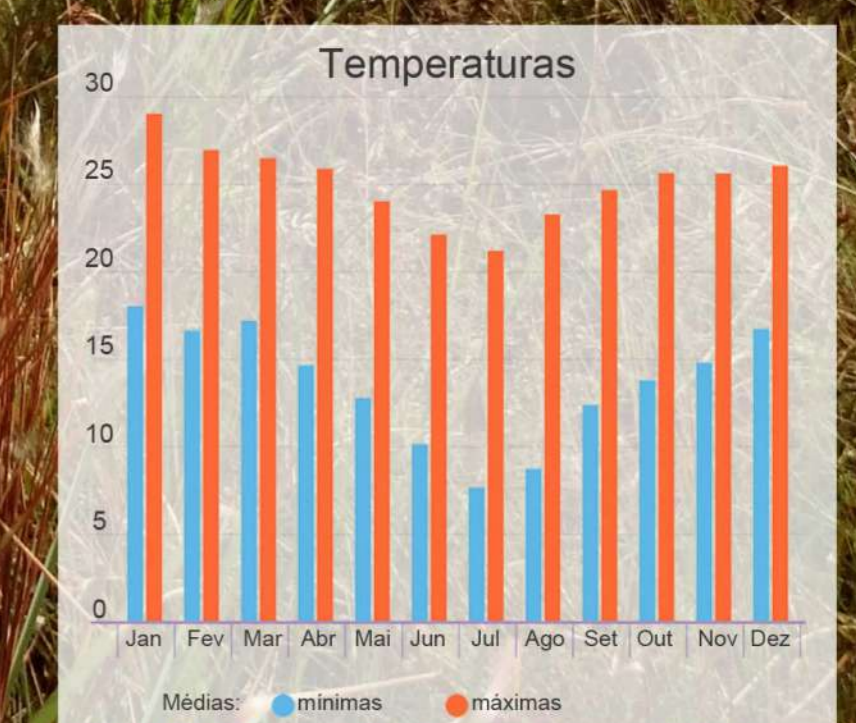
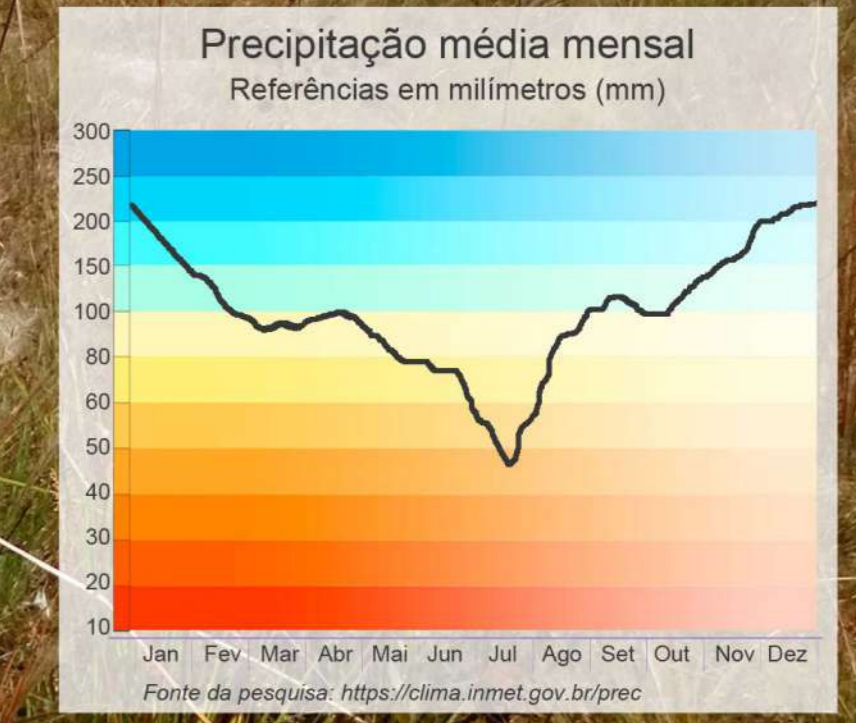
<b>Grau de severidade do meio</b>	<b>Orientação do percurso</b>	<b>Grau técnico do percurso</b>	<b>Grau de esforço físico</b>
<b>5</b>	<b>3</b>	<b>3</b>	<b>3</b>
Muito severo	Requer a identificação de acidentes geográficos e de pontos cardeais	Percurso por trilhas escalonadas ou terrenos irregulares 43%, e 2 Percurso sem obstáculos 57%	Esforço significativo

Os graus de classificação variam de 1 a 5.

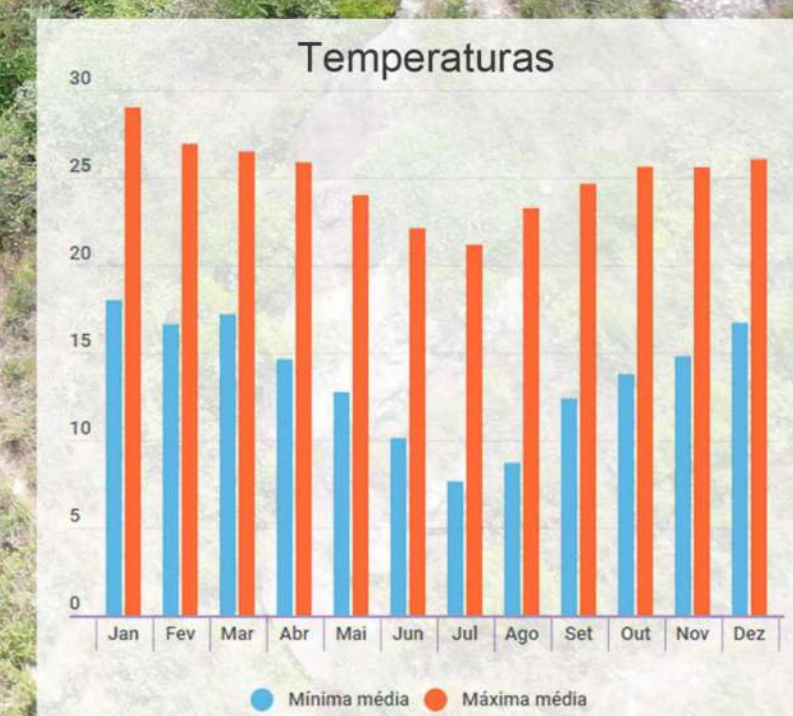
Mapa

Perfil altimétrico

Percurso de caminhada classificado conforme a ABNT NBR 15505-2.



**DICA:**  
**AS ATIVIDADES**  
**AQUÁTICAS DE**  
**JAGUARIAÍVA**  
**SÃO MELHOR**  
**APROVEITADAS**  
**EM PERÍODOS**  
**CHUVOSOS**





Cânion do Cadeado

Cachoeira do Grotão

AQUATREKKING MALVINAS

CONSULTE-NOS A DISPONIBILIDADE DE PROGRAMAÇÃO E VAGAS  
RESERVAS COM PAGAMENTO ANTECIPADO: DEPOSITO, PIX OU CARTÃO ONLINE

# AGENTE DE VIAGENS ENTRE EM CONTATO PARA RECEBER TARIFÁRIOS, CONHECER NOVIDADES, CONDIÇÕES, FORMAR PARCERIA, RECEBER LÂMINAS PERSONALIZADAS E OBTER ACESSO AO CANAL DE RESERVAS

O roteiro da atividade  
Consulte-nos

8:30 Apresentação  
Seguimos no trajeto

9:00 Apresentação  
São João

11:00 Chegada nas cachoeiras

11:30 Parada para o lanche

12:45 Previsão do término da

13:30 Previsão de retorno ao hotel  
Término do programa

Transporte da cidade de origem até o ponto  
em Jaguariá. Não é necessário trazer veículo  
pessoal ou não, pois a atividade não está

Reserve as vagas com um depósito  
ordem de pagamento. Tire todas as suas dúvidas  
proceda com a reserva com boa antecedência.

No dia da atividade leve um kit lanche  
(não incluso) e água mineral. Este kit inclui  
cluse um kit lanche super leve e água mineral duran  
te a atividade, não é necessário levar a mais.

**Check list:** Utilize protetor solar e que permita  
mentos para proteção solar (não incluso).  
Uso de tênis é obrigatório. Use protetor solar, repelente,  
coloque cordinha nos óculos caso use um.  
Se usa lentes de contato, traga óculos de natação.

Caso possua ou adquira, use sapatilha para atividades aquáticas e/ou roupa de neoprene, pois as cachoeiras tem águas frias.

**Conduta:** há instrução e orientação de segurança antes e durante a atividade, feitos por nossa equipe líder e de auxiliar, além do uso de equipamentos de segurança. Siga-as sempre.

**Saúde:** caso use medicação de modo contínuo ou esporádico (ex. pressão, diabetes, anti-alérgico, cardíaco, dores, etc) os traga embalados para levar na atividade. Portamos kit de primeiros socorros, mas o mesmo não possui nenhum medicamento.

Atividade com saída confirmada com no mínimo 3 participantes, verifique disponibilidade de programação e condições do pacote turístico acima, inclusive ordem da programação, por questões de logística ou ainda reajustes de Aventura Porto Seguro. A compra está condicionada ao aceite da agência parceira e/ou turista participante. Por avaliação da equipe de líderes por questões de segurança a atividade pode ser adiada, sugerida troca por outra atividade, cancelamento ou alteração; pedidos de cancelamento ou qualquer alteração de serviços implicarão na aplicação de multas firmados pela operadora de turismo junto aos fornecedores, prestadores de serviços e por regras de reserva do serviço contratado, a não apresentação (no show) para embarque ou realização do serviço, qualquer alteração de programação da viagem. Taxas: até 31 dias antes do início dos serviços será cobrada multa de 15% do valor total; de 15 a 30 dias antes do início dos serviços será cobrada multa de 30% do valor total; de 14 a 2 dias antes do início dos serviços será cobrada multa de 40% do valor total; a 1 dias ou menos da data de início dos serviços será cobrada multa de 100% do valor total. Acesso em propriedade particular. Cidades e pontos turísticos sujeitos a alteração sem aviso prévio.  
Adventurous Friends Turismo & Aventura - CNPJ 19.732.115/0001-07

Adventurous Friends  
Turismo & Aventura  
043 99842-6271

