

EDIÇÃO V - ANO 2023

JAGUARIAÍVA

CAMPOS GERAIS
PARANAENSE



ADVENTUROUS FRIENDS
TURISMO & AVENTURA
DESDE 2014

AVENTURAS

UMA SUPER AVENTURA COMEÇA QUANDO
VOCÊ BUSCA CHEGAR AO DESCONHECIDO



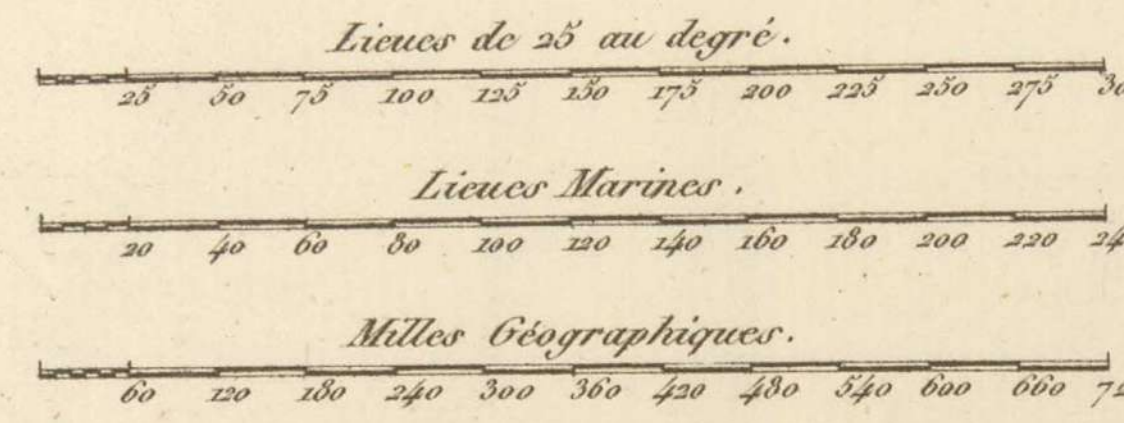
19.732.115/0001-07



ADVENTUROUS FRIENDS
AGÊNCIA DE TURISMO
RECEPTIVO COM
ATUAÇÃO
EM JAGUARIAÍVA
NOS CAMPOS GERAIS
PARANAENSE

CARTE
du
BRÉSIL

➤ desde 2014
Échelles.





SUMÁRIO

REGIÃO DOS CAMPOS GERAIS

A região dos Campos Gerais é composta por 19 municípios, e é facilmente acessada pelo **Aeroporto Internacional Alfonso Pena** (CWB) no município de Curitiba e pelo **Aeroporto Sant'Ana** (PGZ) no município de Ponta Grossa.

Temos pacotes turísticos terrestres locais ou com transfer a partir dos aeroportos supracitados, que serão apresentados nas últimas páginas deste informativo.

A região também possui uma ótima malha

Mapa sem escala, com imagem meramente ilustrativa.

rodoviária, com as seguintes distâncias até a cidade base de Jaguariaíva:

Ponta Grossa _____	115km
Curitiba _____	220km
Londrina _____	260km
Joinville _____	355km
São Paulo _____	390km
Ribeirão Preto _____	465km
Florianópolis _____	530km
Foz do Iguaçu _____	660km
Rio de Janeiro _____	820km
Porto Alegre _____	880km

2017
2018
2019
2020
2021

Travelers' Choice™



Tripadvisor

**Muito obrigado
amigas e amigos
aventureiros!**

Adventurous Friends
Turismo & Aventura

Corredeira da "Garganta"



Foto: Jeandré Guimarães

Cânion Encanadão



EXPEDIÇÃO RAFTING ENCANADÃO



O percurso tem cerca de 18 quilômetros no curso d'água mais radical da região, o rio Jaguariaíva, com muita adrenalina em diversas corredeiras classes II a IV, vencidas pelos participantes em botes infláveis à remo. O trecho principal é feito em meio aos imensos paredões de até 80m de altura do monumental cânion Encanadão, no Parque Estadual do Cerrado.

A atividade pode ser feita por participantes iniciantes ou experientes em rafting. Nossa equipe faz todo o treinamento fora e dentro da água, além dos ajustes necessários nos equipamentos de segurança.

Não é necessário já saber nadar (não deve ter fobia de água).

Percurso: cerca de 18 km
Tempo: cerca de 5:30 na água*
Nível das corredeiras: até classe IV*
Melhor época: de Setembro à Junho
Idade: 12 anos no mínimo, sem máximo
Condições físicas: não sedentário**

Incluso: transporte local, água mineral, kit lanche leve, equipe de líderes, uso dos equipamentos de segurança, seguro aventura, fotos para download e certificado de participação em PDF



Imagens ilustrativas. *O tempo e o nível das corredeiras podem variar bastante em relação ao volume de água no rio por conta de chuvas. Fazemos a atividade dentro dos limites de segurança e volume de chuvas aceitáveis por avaliação de nossa equipe.

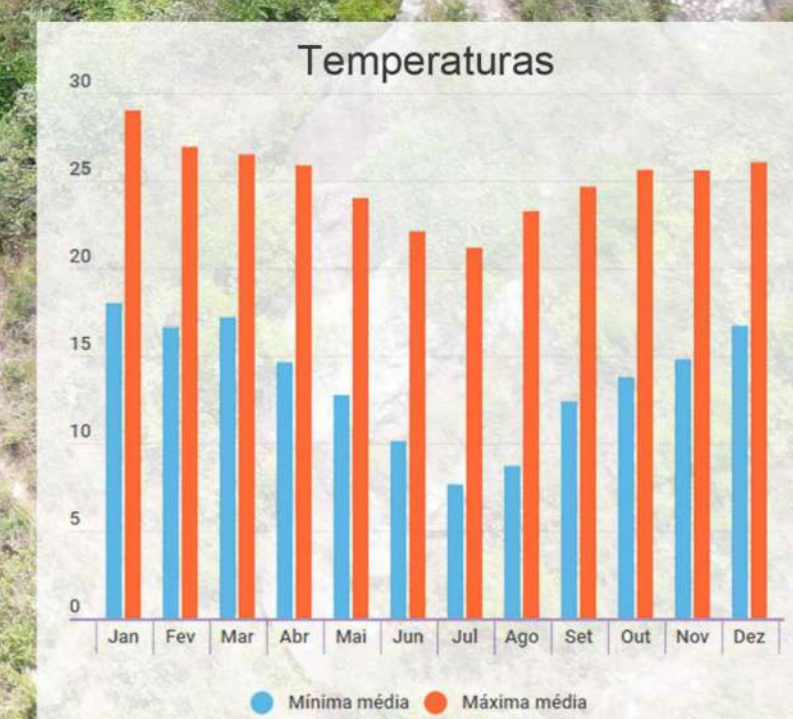
**É necessário estar em condições físicas para atividade de remada e nado. Equipamentos para participantes com peso corporal entre 45 a 110kg. Informativo elaborado conforme a ABNT NBR ISO 21103. Já atendemos participantes das seguintes nacionalidades:



Corredeira do "Kabum"



DICA:
AS ATIVIDADES
AQUÁTICAS DE
JAGUARIAÍVA
SÃO MELHOR
APROVEITADAS
EM PERÍODOS
CHUVOSOS

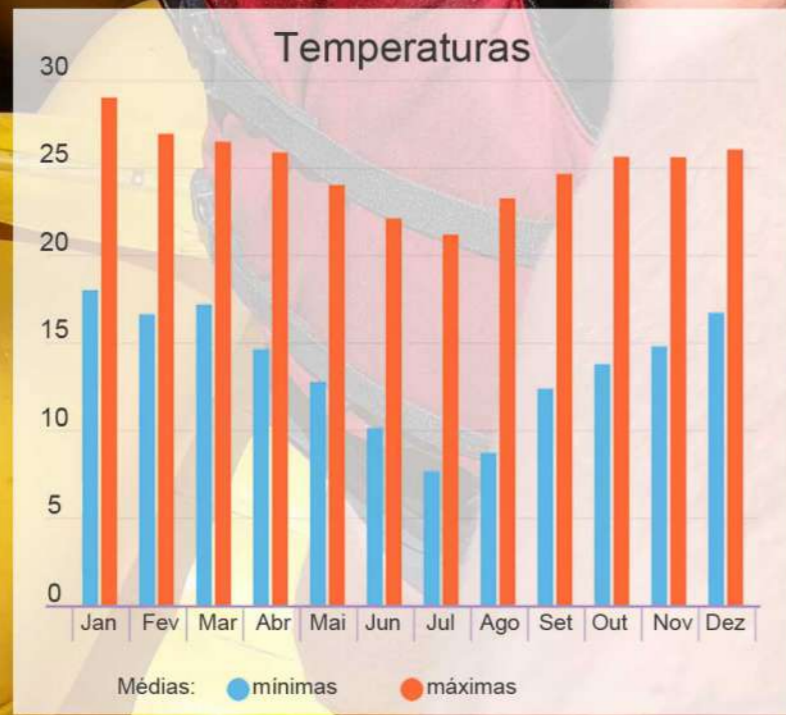
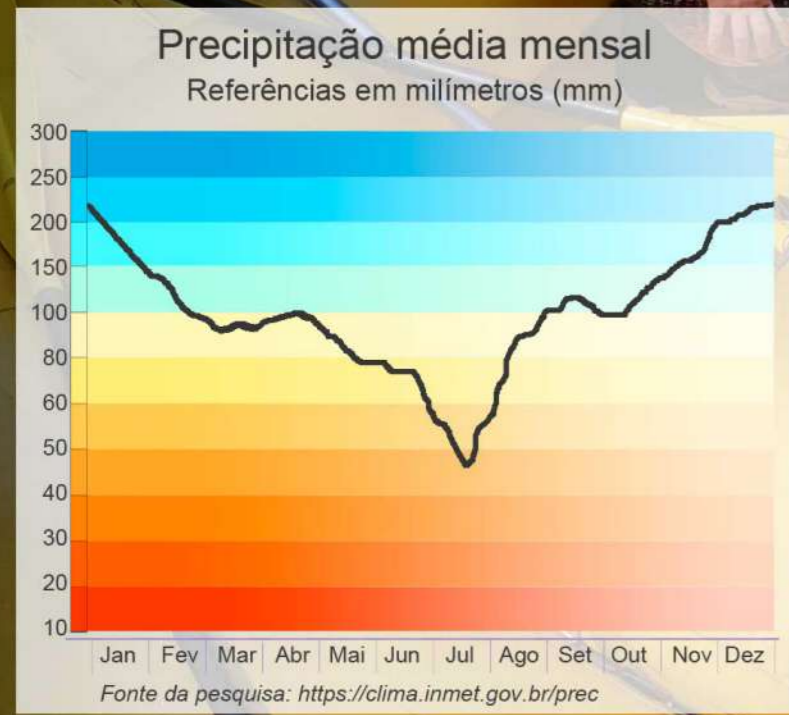




Mapa ilustrado do percurso

Características do percurso

58%	31%	11%
Trecho em rio de planície com corredeiras que vão de classe II a III.	Trecho do rio em cânion, com corredeiras que vão de classe III a IV.	Trecho do rio represado por uma hidrelétrica, onde não possui corredeiras.
Fazem parte da paisagem florestas de Mata Atlântica e áreas rurais.	Na paisagem há o cânion e os paredões do Parque Estadual do Cerrado.	Fazem parte da paisagem a densa mata ciliar e grandes curvas de rio.



AQUATREKKING MALVINAS

CONSULTE-NOS A DISPONIBILIDADE DE PROGRAMAÇÃO E VAGAS RESERVAS COM PAGAMENTO ANTECIPADO: DEPOSITO, PIX OU CARTÃO ONLINE

AGENTE DE VIAGENS ENTRE EM CONTATO PARA RECEBER TARIFÁRIOS, CONHECER NOVIDADES, CONDIÇÕES, FORMAR PARCERIA, RECEBER LÂMINAS PERSONALIZADAS E OBTER ACESSO AO CANAL DE RESERVAS

O roteiro da atividade é o seguinte:
Consulte-nos em www.adventurousfriends.com.br
8:30 Apresentação e início da atividade.
Seguimos no trajeto até o ponto de partida.
9:00 Atividade de rafting.
São João do Rio Preto.
11:00 Chegada nas cachoeiras.
11:30 Parada para o almoço.
12:45 Previsão do término da atividade.
13:30 Previsão de retorno ao ponto de partida.
Término do programa.
Observação:
Transporte da cidade de origem até o ponto de partida em Jaguariávia. Não é necessário trazer veículo pessoal ou não, pois a atividade é realizada em um ponto de partida específico.

Reserve: Reserve as vagas com um depósito em ordem de pagamento. Tire todas as suas dúvidas e proceda com a reserva com boa antecedência.

No dia da atividade: Traga um kit de lanche (não incluso) e um kit de higiene pessoal (não incluso). Incluso um kit lanche super leve e água mineral durante a atividade, não é necessário levar a mais.

Check list: Utilize roupas leves e que permitam movimentos confortáveis e não muito apertadas (não use jeans). Uso de tênis é obrigatório. Use protetor solar, repelente, coloque cordinha nos óculos caso use um. Se usa lentes de contato, traga óculos de natação.

Caso possua ou adquira, use sapatilha para atividades aquáticas e/ou roupa de neoprene, pois as cachoeiras tem águas frias.

Conduta: há instrução e orientação de segurança antes e durante a atividade, feitos por nossa equipe líder e de auxiliar, além do uso de equipamentos de segurança. Siga-as sempre.

Saúde: caso use medicação de modo contínuo ou esporádico (ex. pressão, diabetes, anti-alérgico, cardíaco, dores, etc) os traga embalados para levar na atividade. Portamos kit de primeiros socorros, mas o mesmo não possui nenhum medicamento.

Atividade com saída confirmada com no mínimo 3 participantes, verifique disponibilidade de programação e condições do pacote turístico acima, inclusive ordem da programação, por questões de logística ou ainda reajustes de preços. A compra está condicionada ao aceite da agência parceira e/ou turista participante. Por avaliação da equipe de líderes por questões de segurança a atividade pode ser adiada, sugerida troca por outra atividade ou cancelamento. Pedidos de cancelamento ou qualquer alteração de serviços implicarão na aplicação de multa, conforme regras firmadas pela operadora de turismo junto aos fornecedores, prestadores de serviços e por regras de reserva. O cancelamento do serviço contratado, a não apresentação (no show) para embarque ou realização do serviço, qualquer alteração de programação da viagem. Taxas: até 31 dias antes do início dos serviços será cobrada multa de 15% do valor total; de 15 a 30 dias antes do início dos serviços será cobrada multa de 20% do valor total; de 14 a 2 dias antes do início dos serviços será cobrada multa de 40% do valor total; a 1 dia ou menos da data de início dos serviços será cobrada multa de 100% do valor total. Acesso em propriedade particular. **Adventurous Friends Turismo & Aventura - CNPJ 19.732.115/0001-07**

Adventurous Friends
Turismo & Aventura
043 99842-6271

