

EDIÇÃO V - ANO 2023

JAGUARIAÍVA

CAMPOS GERAIS
PARANAENSE



ADVENTUROUS FRIENDS
TURISMO & AVENTURA
DESDE 2014

AVENTURAS

UMA SUPER AVENTURA COMEÇA QUANDO
VOCÊ BUSCA CHEGAR AO DESCONHECIDO



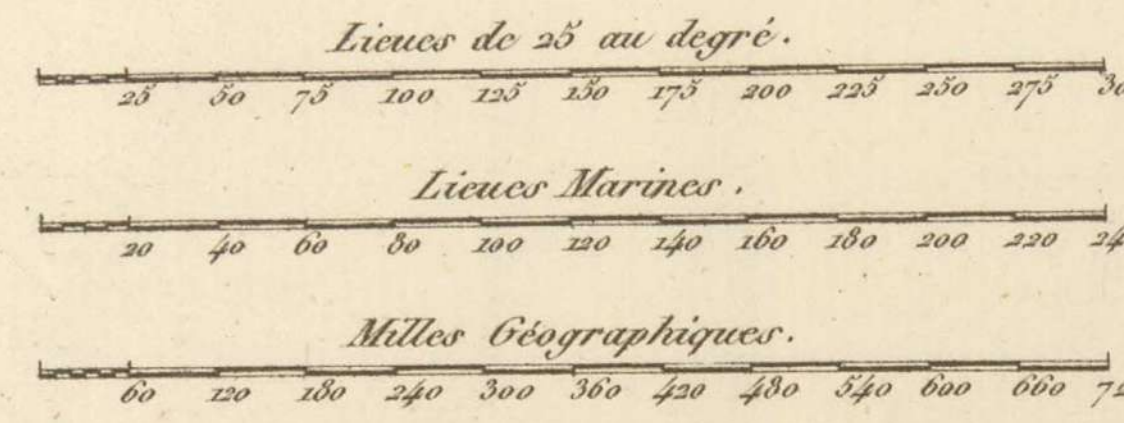
19.732.115/0001-07



ADVENTUROUS FRIENDS
AGÊNCIA DE TURISMO
RECEPTIVO COM
ATUAÇÃO
EM JAGUARIAÍVA
NOS CAMPOS GERAIS
PARANAENSE

CARTE
du
BRÉSIL

➤ desde 2014
Échelles.





SUMÁRIO

REGIÃO DOS CAMPOS GERAIS

A região dos Campos Gerais é composta por 19 municípios, e é facilmente acessada pelo **Aeroporto Internacional Alfonso Pena** (CWB) no município de Curitiba e pelo **Aeroporto Sant'Ana** (PGZ) no município de Ponta Grossa.

Temos pacotes turísticos terrestres locais ou com transfer a partir dos aeroportos supracitados, que serão apresentados nas últimas páginas deste informativo.

A região também possui uma ótima malha

rodoviária, com as seguintes distâncias até a cidade base de Jaguariaíva:

Ponta Grossa _____	115km
Curitiba _____	220km
Londrina _____	260km
Joinville _____	355km
São Paulo _____	390km
Ribeirão Preto _____	465km
Florianópolis _____	530km
Foz do Iguaçu _____	660km
Rio de Janeiro _____	820km
Porto Alegre _____	880km

Mapa sem escala, com imagem meramente ilustrativa.

2017
2018
2019
2020
2021

Travelers' Choice™



Tripadvisor

**Muito obrigado
amigas e amigos
aventureiros!**

Adventurous Friends
Turismo & Aventura

Cachoeira da Escadinha

TRILHA DA CACHOEIRA DA ESCADINHA



O percurso é feito em piso de estradas de terra, de afloramentos de rocha arenítica, em vegetação de Campos Gerais e em leito de rio, no complexo de cachoeiras da Fazenda Restingão, com parada em três cachoeiras de águas cristalinas* e possibilidade de banho.

Paisagens rurais, de florestas e de cânion fazem parte das belezas do percurso, além da refrescante Cachoeira da Escadinha.

A atividade pode ser feita por participantes iniciantes ou experientes em trilha e caminhada. Não é necessário já saber nadar (não deve ter fobia à água), há colete flutuador para revezamento. Deve-se estar em ótimas condições físicas.

*Imagens ilustrativas. *A água pode ficar turva em períodos chuvosos, sem que comprometa a atividade. Fazemos a atividade ou modificações do trajeto dentro dos limites de segurança e de volume de chuvas aceitáveis pela avaliação de nossa equipe. **No Inverno há dias de geada, sem possibilidade de banho.*

Melhor época: o ano todo**
Idade mínima: 12 anos
Limite de idade: sem limite
Condições físicas: praticante de aventuras***

Incluso: transporte local, água mineral, kit lanche de trilha, uso dos equipamentos de segurança, fotos para download, seguro aventura, guia de turismo / condutor de Turismo de Aventura e certificado de participação



JAGUARIAÍVA
Melhor do Paraná



***É necessário estar em condições físicas para a atividade de caminhada e trilha em terreno irregular com desníveis.
 Informativo elaborado conforme a ABNT NBR ISO 21103.
 Nesta atividade já atendemos participantes das seguintes nacionalidades:



Cachoeira do Miguel

Classificação de percurso - caminhada

Percurso: Trilha da Cachoeira da Escadinha

Atividade: Caminhada

Trecho: Poço Quente via Rio Gelado (1600m), Cachoeira da Escadinha (2400m) e Cachoeira do Lucio (1000m)

Desníveis: Subidas (100m) ↗ Descidas (186m) ↘

Distância: 5km

Tempo médio total do percurso: 5 horas e 00 minutos

Condições específicas: Modificação de percurso ou subtração da visita ao atrativo principal sob chuvas



Grau de severidade do meio

3

Severo



Orientação do percurso

3

Requer a identificação de acidentes geográficos e de pontos cardeais



Grau técnico do percurso

2

Percurso por caminhos sem obstáculos



Grau de esforço físico

2

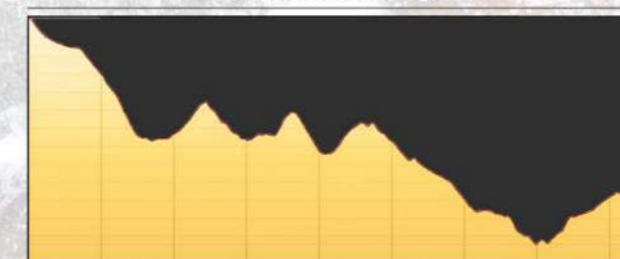
Esforço moderado

Os graus de classificação variam de 1 a 5.

Mapa



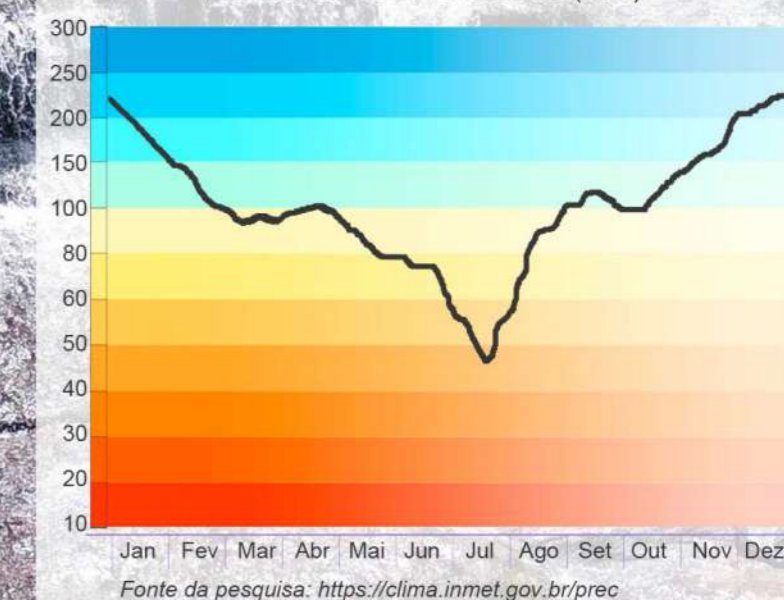
Perfil altimétrico



Percurso de caminhada classificado conforme a ABNT NBR 15505-2.

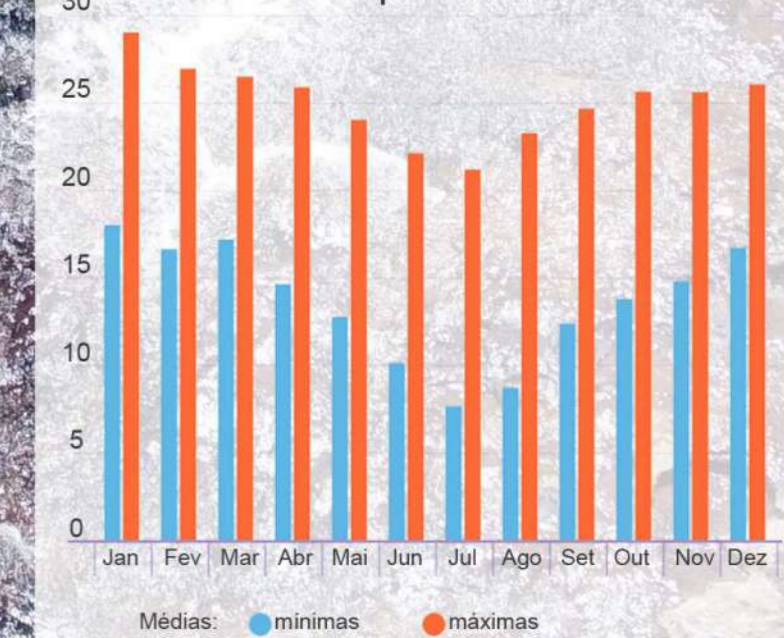
Precipitação média mensal

Referências em milímetros (mm)



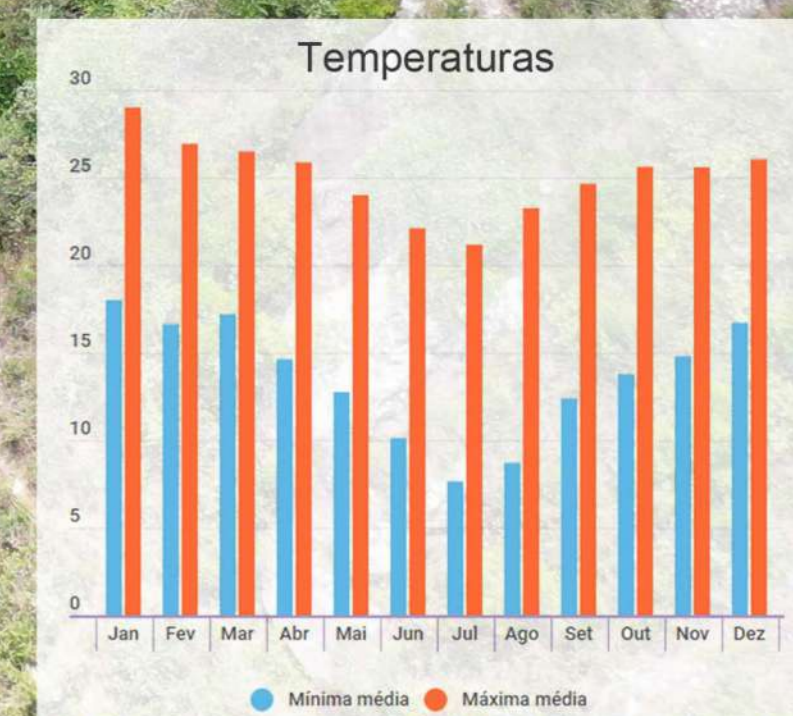
Fonte da pesquisa: <https://clima.inmet.gov.br/prec>

Temperaturas



Médias: ● mínimas ● máximas

DICA:
AS ATIVIDADES
AQUÁTICAS DE
JAGUARIAÍVA
SÃO MELHOR
APROVEITADAS
EM PERÍODOS
CHUVOSOS





Caldeirões



Cânion Restingão

AQUATREKKING MALVINAS

CONSULTE-NOS A DISPONIBILIDADE DE PROGRAMAÇÃO E VAGAS
RESERVAS COM PAGAMENTO ANTECIPADO: DEPÓSITO, PIX OU CARTÃO ONLINE

AGENTE DE VIAGENS ENTRE EM CONTATO PARA RECEBER TARIFÁRIOS, CONHECER NOVIDADES, CONDIÇÕES, FORMAR PARCERIA, RECEBER LÂMINAS PERSONALIZADAS E OBTER ACESSO AO CANAL DE RESERVAS

O roteiro da atividade...
Consulte-nos...

8:30 Apresentação...
Seguimos no trajeto...

9:30 Apresentação...
São João del-Rei...

11:00 Chegada nas cachoeiras...

11:30 Apresentação...
São João del-Rei...

12:45 Previsão do término da atividade...

13:30 Previsão de retorno ao hotel...
Término do programa...

Observação:

Transporte da cidade de origem até o ponto de partida em Jaguariá...
Inclui o transporte de ida e volta para o ponto de partida pessoal ou não...
Não é necessário levar a mais.

Reserve com antecedência...
Ordem de pagamento...
proceda com a reserva com boa antecedência.

No dia da atividade...
(não incluso o transporte de ida e volta para o ponto de partida...
Incluído um kit lanche super leve e água mineral durante a atividade...
não é necessário levar a mais.

Check list: Utilize roupas leves e que permitam movimentos...
Uso de tênis é obrigatório...
Se usa lentes de contato, traga óculos de natação.

Caso possua ou adquira, use sapatilha para atividades aquáticas e/ou roupa de neoprene, pois as cachoeiras tem águas frias.

Conduta: há instrução e orientação de segurança antes e durante a atividade, feitos por nossa equipe líder e de auxiliar, além do uso de equipamentos de segurança. Siga-as sempre.

Saúde: caso use medicação de modo contínuo ou esporádico (ex. pressão, diabetes, anti-alérgico, cardíaco, dores, etc) os traga embalados para levar na atividade. Portamos kit de primeiros socorros, mas o mesmo não possui nenhum medicamento.

Atividade com saída confirmada com no mínimo 3 participantes, verifique disponibilidade de programação...
Adventurous Friends Turismo & Aventura - CNPJ 19.732.115/0001-77

Adventurous Friends
Turismo & Aventura
043 99842-6271

