

EDIÇÃO V - ANO 2023

JAGUARIAÍVA

CAMPOS GERAIS
PARANAENSE



ADVENTUROUS FRIENDS
TURISMO & AVENTURA
DESDE 2014

AVENTURAS



UMA SUPER AVENTURA COMEÇA QUANDO
VOCÊ BUSCA CHEGAR AO DESCONHECIDO



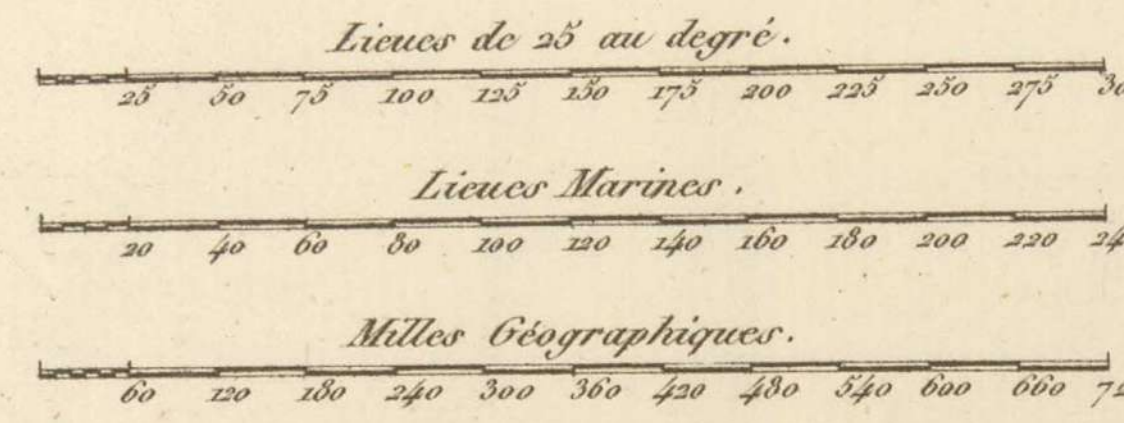
19.732.115/0001-07



ADVENTUROUS FRIENDS
AGÊNCIA DE TURISMO
RECEPTIVO COM
ATUAÇÃO
EM JAGUARIAÍVA
NOS CAMPOS GERAIS
PARANAENSE

CARTE
du
BRÉSIL

➤ desde 2014
Échelles.





SUMÁRIO

REGIÃO DOS CAMPOS GERAIS

A região dos Campos Gerais é composta por 19 municípios, e é facilmente acessada pelo **Aeroporto Internacional Alfonso Pena** (CWB) no município de Curitiba e pelo **Aeroporto Sant'Ana** (PGZ) no município de Ponta Grossa.

Temos pacotes turísticos terrestres locais ou com transfer a partir dos aeroportos supracitados, que serão apresentados nas últimas páginas deste informativo.

A região também possui uma ótima malha

Mapa sem escala, com imagem meramente ilustrativa.

rodoviária, com as seguintes distâncias até a cidade base de Jaguariaíva:

Ponta Grossa _____	115km
Curitiba _____	220km
Londrina _____	260km
Joinville _____	355km
São Paulo _____	390km
Ribeirão Preto _____	465km
Florianópolis _____	530km
Foz do Iguaçu _____	660km
Rio de Janeiro _____	820km
Porto Alegre _____	880km

2017
2018
2019
2020
2021

Travelers' Choice™



Tripadvisor

**Muito obrigado
amigas e amigos
aventureiros!**

Adventurous Friends
Turismo & Aventura

Mirante da Taça Quebrada



TRILHA CÂNIOM DO CADEADO



Melhor época: o ano todo
Idade mínima: 12 anos
Idade máxima: recomendável até 65
Condições físicas: praticante de aventuras**

Incluso: transporte interno na fazenda, água mineral, kit lanche de trilha, uso dos equipamentos de segurança, fotos para download, seguro aventura, guia de turismo / condutor de Turismo de Aventura e certificado de participação



O percurso da atividade é feito em caminhada / trilha em um mix de belas paisagens da Fazenda Cercado Grande, entre os municípios de Jaguariáiva e Pirai do Sul.

Fazem parte dos trajetos atrativos como os grandes campos nativos da região, formações rochosas intrigantes como a Pedra da Taça e a Pedra do Sapo, mirantes para o Rio das Cinzas, possibilidade de banho* na cachoeira do Grotão, vistas do Cânion do Cadeado, florestas de Mata Atlântica Mista e mais.

A atividade é indicada para participantes de nível intermediário ou acima em trilha. Há uso de equipamento de segurança. Deve-se estar em ótimas condições físicas.

Imagens ilustrativas. *Os banhos em poço de cachoeira é indicado para participantes que saibam nadar, e não são feitos com cheia do rio acima dos limites de segurança, nestes casos fazemos somente contemplação no ponto com cachoeira.

**É necessário estar em condições físicas para a atividade de caminhada e trilha em terreno irregular, com obstáculos e variação considerável de altimetria no percurso.
 Informativo elaborado conforme a ABNT NBR ISO 21103.
 Já atendemos participantes das seguintes nacionalidades:



Classificação de percurso - caminhada

Percurso: Cânion do Cadeado
Atividade: Caminhada
Trecho: Ruínas via Poço das Capivaras (2850m), Taça de Pedra e Cachoeira do Grotão (3500m), Mirante do Grotão e Pedra do Eco (1850m)
Desníveis: Subidas (150m) ↗ Descidas (151m) ↘
Distância: 8,2km
Tempo médio total do percurso: 6 horas e 00 minutos
Condições específicas: Modificação de percurso sob chuvas

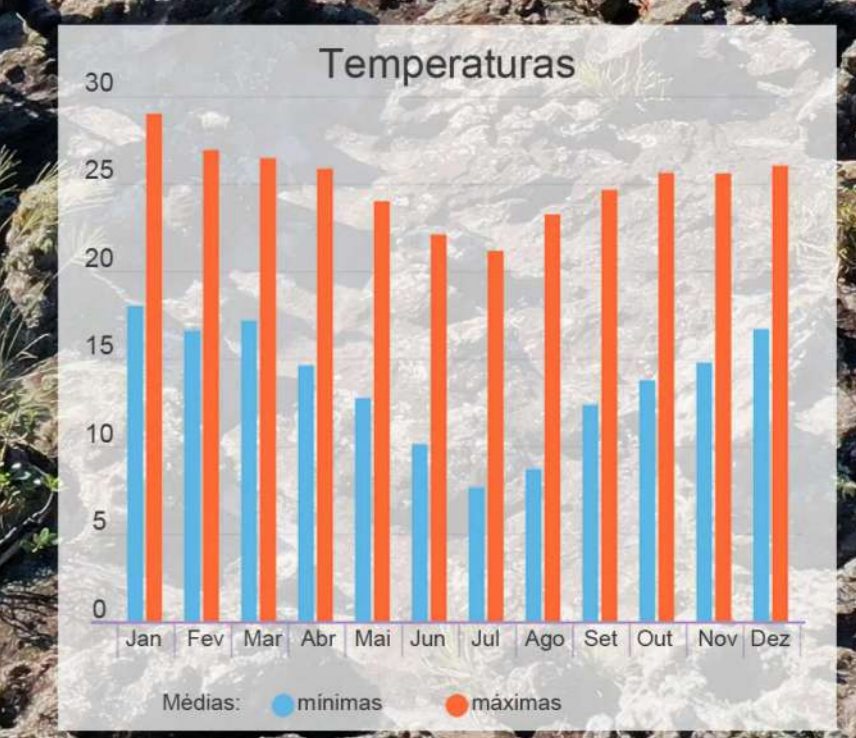
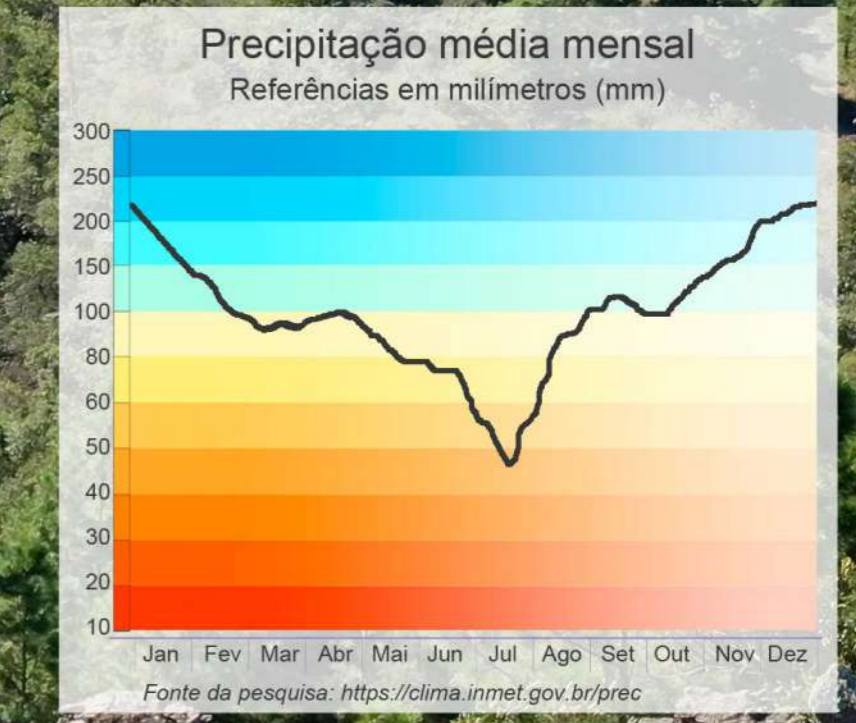
Grau de severidade do meio	Orientação do percurso	Grau técnico do percurso	Grau de esforço físico
4	4	3	4
Bastante severo	Requer habilidades de navegação fora do traçado	Percurso por trilhas escalonadas ou terrenos irregulares 82%, e 4 Percursos com obstáculos 18%	Esforço intenso

Os graus de classificação variam de 1 a 5.

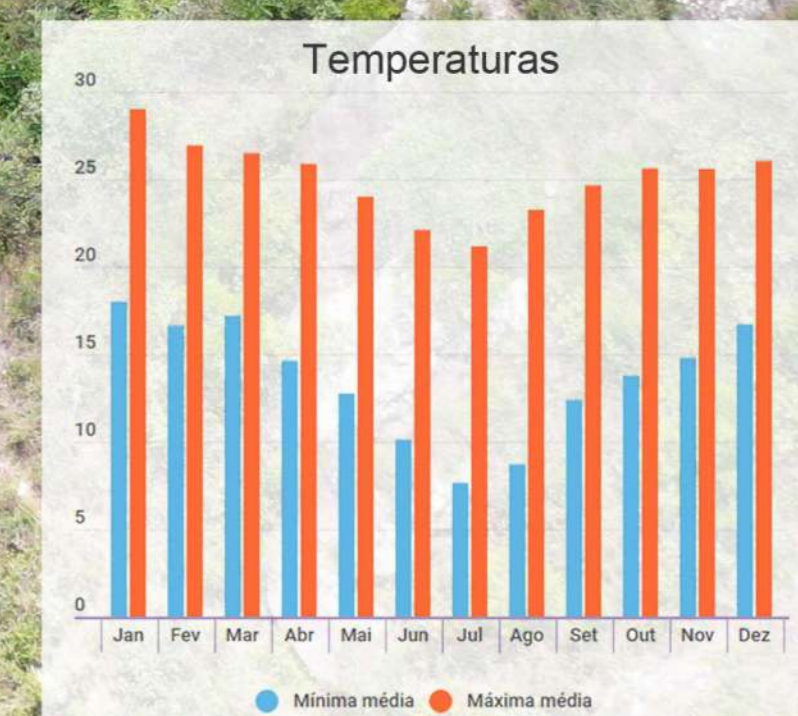
Mapa

Perfil altimétrico

Percurso de caminhada classificado conforme a ABNT NBR 15505-2.




DICA:
AS ATIVIDADES
AQUÁTICAS DE
JAGUARIAÍVA
SÃO MELHOR
APROVEITADAS
EM PERÍODOS
CHUVOSOS





Vista aérea do paredão do Cadeado



Cachoeira do Grotão



AQUATREKKING MALVINAS

CONSULTE-NOS A DISPONIBILIDADE DE PROGRAMAÇÃO E VAGAS RESERVAS COM PAGAMENTO ATRAVÉS DE DEPÓSITO, PIX OU CARTÃO ONLINE

AGENTE DE VIAGENS ENTRE EM CONTATO PARA RECEBER TARIFÁRIOS, CONHECER NOVIDADES, CONDIÇÕES, FORMAR PARCERIA, RECEBER LÂMINAS PERSONALIZADAS E OBTER ACESSO AO CANAL DE RESERVAS

O roteiro da atividade...
Consulte-nos...
8:30 Apresentação...
Seguimos no trajeto...
9:00 Apresentação...
São João...
11:00 Chegada nas cachoeiras...
11:30 Apresentação...
12:45 Previsão do término da...
13:30 Previsão de retorno ao...
Término do programa...
Observação...
Transporte da cidade de origem até o...
em Jaguariá...
pessoal ou não...
Reserve...
ordem de pagamento...
proceda com a reserva com boa antecedência...
No dia da atividade...
(não incluso...
cluso um kit lanche super leve e água mineral...
rante a atividade, não é necessário levar a mais...
Check list: Utilize...
mentos...
Uso de tênis é obrigatório...
Se usa lentes de contato, traga óculos de natação...
Caso possua ou adquira, use sapatilha para atividades aquáticas e/ou roupa de neoprene...
Conduta: há instrução e orientação de segurança antes e durante a atividade...
Saúde: caso use medicação de modo contínuo ou esporádico...
Atividade com saída confirmada com no mínimo 3 participantes...

Adventurous Friends
Turismo & Aventura
043 99842-6271



Atividade com saída confirmada com no mínimo 3 participantes, verifique disponibilidade de programação...
ções do pacote turístico acima, inclusive ordem da programação, por questões de logística ou ainda reajustes...
Aventura Porto Seguro. A compra está condicionada ao aceite da agência parceira e/ou turista participante...
Por avaliação da equipe de líderes por questões de segurança a atividade pode ser adiada, sugerida troca...
cancelamento ou alteração: pedidos de cancelamento ou qualquer alteração de serviços implicarão na aplicação...
firmados pela operadora de turismo junto aos fornecedores, prestadores de serviços e por regras de reserva...
do serviço contratado, a não apresentação (no show) para embarque ou realização do serviço, qualquer alteração...
da viagem. Taxas: até 31 dias antes do início dos serviços será cobrada multa de 15% do valor total; de 15 a 30 dias...
total; de 14 a 2 dias antes do início dos serviços será cobrada multa de 40% do valor total; a 1 dia ou menos da...
em caso de alteração, cancelamento ou não utilização total ou parcial dos serviços. Acesso em propriedade par...
Adventurous Friends Turismo & Aventura - CNPJ 19.732.115/0001-07